

Brunn bei Pitten.

1:75.000

Blatt 4956

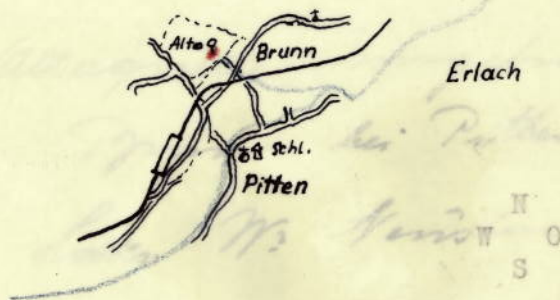


• Alta Quelle auch "Höhler Loch" genannt.

B.H.Wr. Neustadt
Gemeinde Brunn bei Pitten

Bl. 4956

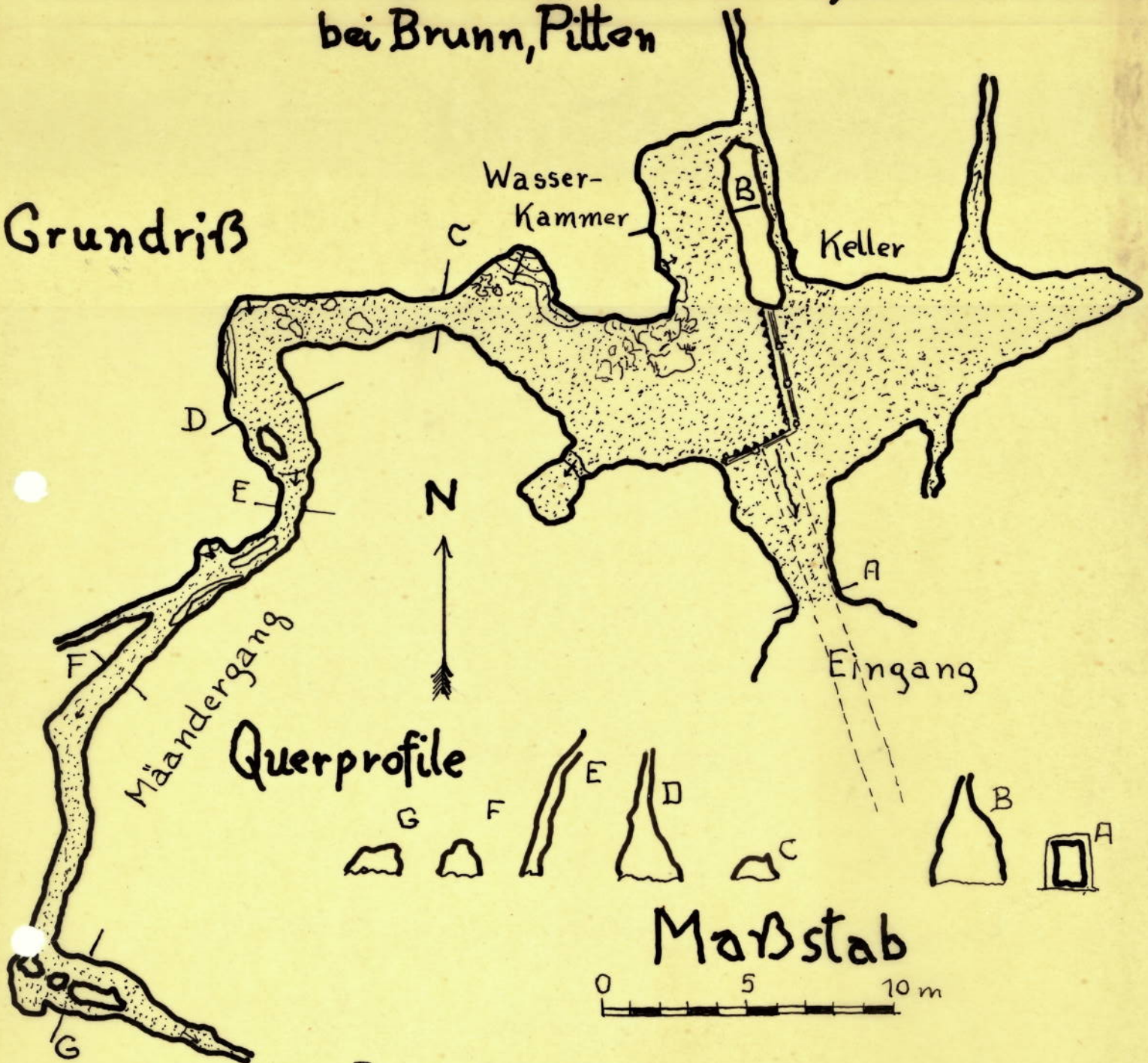
1:75.000




• Alta-Quelle mit Kastanien und Föhren

Altaquelle (Höllerloch) c. 320 m ü.d.l. bei Brunn, Pitten

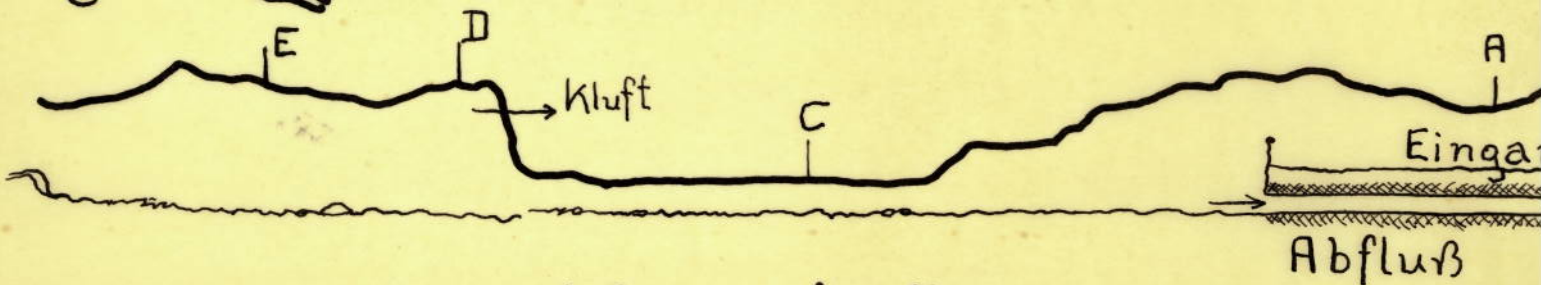

Grundriß




Querprofile



Maßstab



Längsschnitt

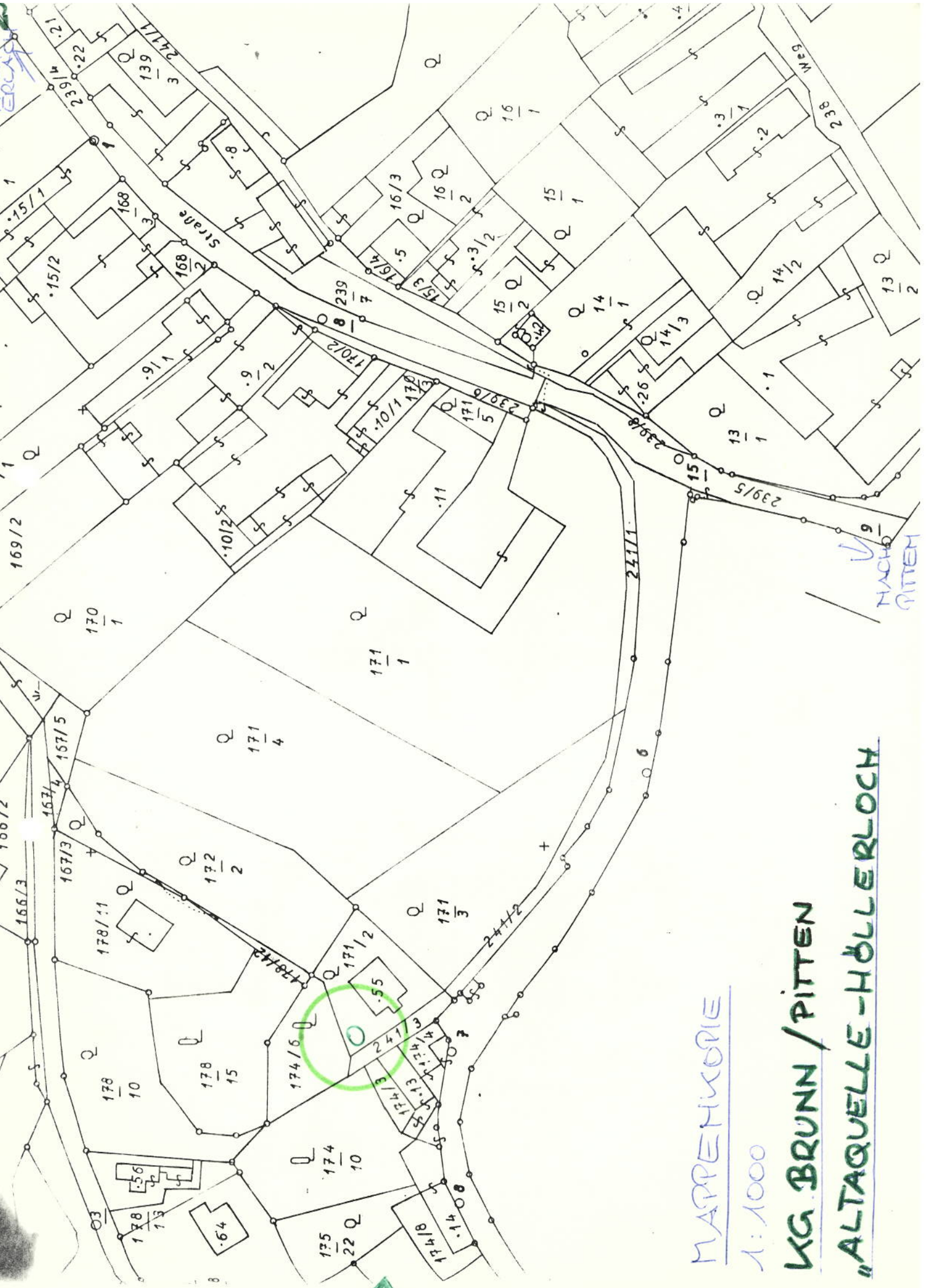


23. Jan. 1942

Prof. Kopic.

Fortsetzung

Dr. F. Waldner



MAPPENKOPIE

1:1000

KG BRUNN/PITTEN

ALTAQUELLE-HÖLLERLOCH

HACHO
PITTEN