



AMT DER NÖ LANDESREGIERUNG

Wertvolle Gewässerstrecken in Niederösterreich

Themenkarte 1: Natürlichkeit in Bezug auf den
fischökologischen Zustand des Wasserkörpers

Maßstab: 1:240.000

0 2,5 5 10 15 20 25 Kilometer



Auftraggeber:



Amt der NÖ Landesregierung
Abt. Wasserwirtschaft
Landhausplatz 1
A-3109 St. Pölten

Fachliche Bearbeitung und Datenerstellung



Amt der NÖ Landesregierung
Abt. Wasserwirtschaft
Landhausplatz 1
A-3109 St. Pölten

Team:
Gerhard Käfel



KNOLLCONSULT Umweltplanung ZT GmbH
Herzogstraße 11/3, A-3500 Krems/Donau
Tel.: +43-2732-76416
kremis@knollconsult.at, www.knollconsult.at

Erstellungsdatum:

Stand:

Kartennummer:





9. Dezember 2014



Dezember 2014

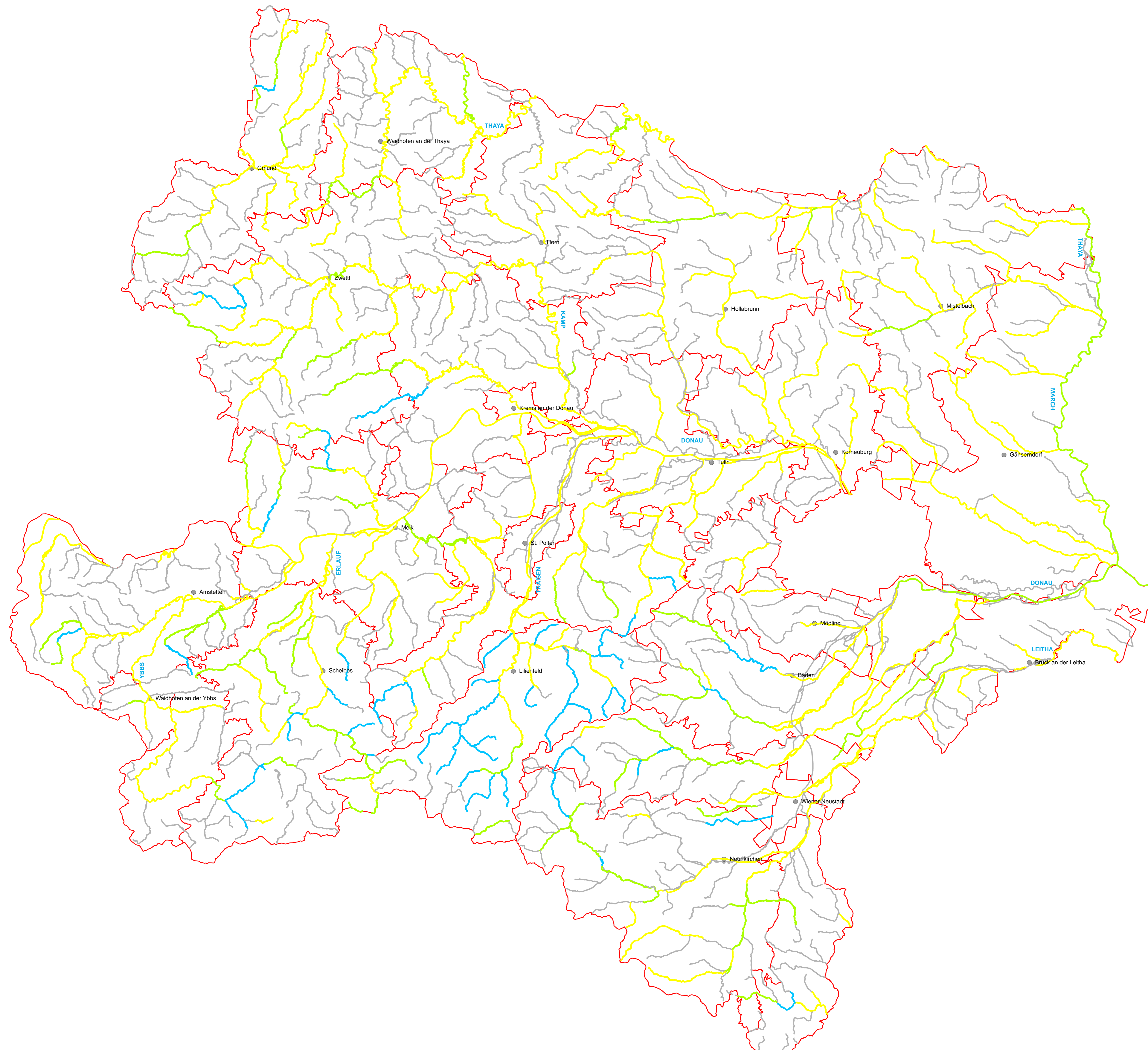
II-01

Legende

Bewertung der Gewässerstrecken nach
dem angeführten Indikator

-  hoch
-  mittel
-  gering
-  nicht bewertet

-  Bezirksstädte
-  Bezirksgrenzen



Quellen:

- NGP 2009 (Oberflächenwasserkörper Fließgewässer), Umweltbundesamt
- Fischökologische Bewertungen, ezB - Technische Büros für Angewandte Gewässerökologie, Fischereiwirtschaft, Kulturtechnik und Wasserwirtschaft
- NÖGIS-Daten, (Baulandausweisungen und Beschränkungen, Wäldflächen, Schummerung), Amt der NÖ Landesregierung
- eigene Bearbeitung