



AMT DER NÖ LANDESREGIERUNG

Wertvolle Gewässerstrecken in Niederösterreich

Themenkarte 5: Revitalisierte Strecken

Maßstab: 1:240.000

0 2,5 5 10 15 20 25 Kilometer



Auftraggeber:



Amt der NÖ Landesregierung
Abt. Wasserwirtschaft
Landhausplatz 1
A-3109 St. Pölten



Fachliche Bearbeitung und Datenerstellung

Institut für Hydrobiologie
und Gewässermanagement (IHG)
Universität für Bodenkultur Wien
Max-Emanuel-Straße 17
A-1180 Wien

Team:
Andreas Loach
Sigrid Scheiki



Kartenerstellung:

KNOLLCONSULT Umweltplanung ZT GmbH
Herzogstraße 11/3, A-3500 Krems/Donau
Tel.: +43-2732-76416
kremis@knollconsult.at, www.knollconsult.at

Erstellungsdatum:

22. Dezember 2014

Stand:












Dezember 2014

Kartennummer:

II-05

Legende

Darstellung bereits revitalisierter Strecken

-  Aufweitung
-  Aufweitung und Nebenarmbindung
-  Aufweitung und Strukturierung im Profil (instream structure)
-  Aufweitung und Strukturierung im Profil (instream structure), Nebenarmbindung, Aufweitung und Grundankauf
-  Grundankauf
-  Nebenarmbindung
-  Neugestaltung des Gerinneverlaufes
-  Strukturierung im Profil (instream structure)
-  Umgehungsgerinne
-  Bezirksstädte
-  Bezirksgrenzen

Quellen:

- Indikator 12-1 (Revitalisierte Strecken), Überarbeitung durch WAZ
- NGP 2009 (Oberflächenwasserkörper Fließgewässer), Umweltbundesamt
- Informationen Regionalstellen (WA3) zu Renaturierungsprojekten, Amt der NÖ Landesregierung
- NÖGIS-Daten (Baulandausweisung und Beschriftungen, Waldflächen, Schummerung), Amt der NÖ Landesregierung
- eigene Bearbeitung

